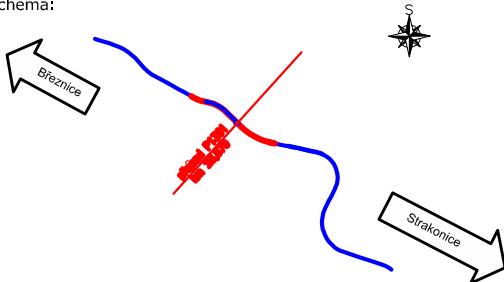


Ministerstvo dopravy
Státní fond dopravní
infrastruktury



Orientační schéma:








Razítko oprávněné osoby:

Podpis:

Datum:

Revize:	Datum:	Popis:	Kontroloval:
P02	09.08.2021	Odevzdání po připomínkách	Ing. Stanislav Rýznar
P01	09.06.2021	První dílčí odevzdání	Ing. Stanislav Rýznar

Stavebník/Investor:	Správa železnic, státní organizace	 SPRÁVA ŽELEZNIC
Adresa:	Dlážděná 1003/7, 110 00 Praha 1	
Zástupce investora:	Stavební správa západ	
Adresa:	Sokolovská 1995/278, 190 00 Praha 9	

Zhotovitel stavby:	SAGASTA s.r.o. Novodvorská 1010/14, 142 00, Praha 4 - Lhotka T: +420 261 344 100 E: info@sagasta.cz <div style="text-align: right;">  </div>	
Adresa: Kontakt:	Novodvorská 1010/14, 142 00, Praha 4 - Lhotka T: +420 261 344 100 E: info@sagasta.cz <div style="text-align: right;">  </div>	
Zhotovitel objektu:	SAGASTA s.r.o. Novodvorská 1010/14, 142 00, Praha 4 - Lhotka T: +420 261 344 100 E: info@sagasta.cz <div style="text-align: right;">  </div>	
Adresa: Kontakt:	Novodvorská 1010/14, 142 00, Praha 4 - Lhotka T: +420 261 344 100 E: info@sagasta.cz <div style="text-align: right;">  </div>	
Hlavní projektant (HIP): Ing. Stanislav Rýznar	Specialista: -	Odpovědný projektant: Ing. Petr Vodňanský
Zpracovatel: Helena Zahradníková	Zpracovatel: Helena Zahradníková	Zpracovatel: Helena Zahradníková

Název stavby/akce:	Výstavba PZS km 28,870 (P1361) trati Březnice - Strakonice			Označení (S-kód): S 632000127
				Označení zhotovitele: 120082
Název části:	Geodetická dokumentace			Označení části: I.4
Název objektu:				Označení objektu/komplexu:
Název přílohy:	Koordinační vytyčovací výkres			Číslo přílohy: 2 Paré:
Název dílčí části přílohy:	Seznam souřadnic			
Kraj:	Katastrální území:	TUDU:		
Jihočeský	Němčice u Sedlice [746886], Sedlice u Blatné [746894]	043108		
Stupeň dokumentace:	Datum zpracování:	Formáty:	Měřítko:	
DUSP	05/2021	11xA4		

S-kód:										Stupeň dokumentace:					Část:					Objekt:					Podobjekt:					Příloha:					Revize:							
S	6	3	2	0	0	0	1	2	7	-	D	U	S	P	-	-	N	1	5	4	-	X	X	X	X	X	X	X	X	-	X	X	-	-	-	2	-	-	-	P	0	2

DOKUMENTACI LZE UŽÍVAT POUZE VE SMYSLU PŘÍSLUŠNÉ SMLOUVY O DÍLO, VÝKRES, ČI JEHO ČÁST. MŮŽE BÝT KOPIROVÁN NEBO JINÝM ZPŮSOBEM ROZŠÍŘOVÁN POUZE PO PŘEDCHOZÍM SOUHLASU SAGASTA, s.r.o.

Příloha 1

Seznam souřadnic koordinačního vytyčovacího výkresu

"Rekonstrukce a doplnění závor na přejezdu P1361

v km 28,870 trati Březnice - Strakonice"

SO 12-10-01 Železniční svršek

ČÍSLO BODU	Y	X	Z	POPIS
1210011001	789753,223	1114226,072	495,816	ZÚ/28,40
1210011002	789708,433	1114250,933	496,707	ZP
1210011003	789672,968	1114269,409	497,403	KP=ZO
1210011004	789642,517	1114280,964	497,880	KO=ZP
1210011005	789598,591	1114291,630	498,351	KP=ZP
1210011006	789554,660	1114302,275	498,822	KP=ZO
1210011007	789464,920	1114350,999	500,175	KO=ZP
1210011008	789435,668	1114378,265	500,805	KP
1210011009	789336,783	1114475,371	502,753	ZP/K výměny kolejového roštu
1210011010	789322,420	1114489,289	502,862	KP=ZO
1210011011	789099,644	1114610,905	504,183	KO=ZP
1210011012	789070,389	1114617,542	504,422	KP
1210011013	788974,868	1114638,210	505,383	KÚ/29,30
1210011014	789654,728	1114276,869	497,731	LN
1210011015	789508,911	1114321,269	499,356	LN
1210011016	789419,602	1114394,042	501,158	LN
1210011017	789343,580	1114468,696	502,685	LN
1210011018	789215,770	1114566,150	503,579	LN
1210011019	789123,534	1114604,349	503,995	LN
1210011020	789031,092	1114626,045	504,748	LN
1210011021	789662,883	1114273,739	497,594	ZZO
1210011022	789646,470	1114279,714	497,837	KZO
1210011023	789520,824	1114315,302	499,199	ZZO
1210011024	789497,324	1114327,849	499,548	KZO
1210011025	789421,862	1114391,823	501,109	ZZO
1210011026	789417,343	1114396,261	501,205	KZO
1210011027	789348,731	1114463,637	502,596	ZZO
1210011028	789338,428	1114473,755	502,740	KZO
1210011029	789218,820	1114564,499	503,561	ZZO
1210011030	789212,709	1114567,779	503,594	KZO
1210011031	789132,834	1114601,448	503,946	ZZO
1210011032	789114,179	1114607,068	504,064	KZO
1210011033	789038,891	1114624,357	504,678	ZZO
1210011034	789023,293	1114627,732	504,831	KZO
1210011035	789709,505	1114250,338	496,686	28,450
1210011036	789664,922	1114272,905	497,556	28,50
1210011037	789617,196	1114287,594	498,153	28,550
1210011038	789568,392	1114298,450	498,673	28,60
1210011039	789521,316	1114315,072	499,194	28,650
1210011040	789478,343	1114340,476	499,907	28,70
1210011041	789440,709	1114373,323	500,694	28,750
1210011042	789405,030	1114408,352	501,455	28,80
1210011043	789369,355	1114443,385	502,178	8,850
1210011044	789333,679	1114478,417	502,777	28,90
1210011045	789296,646	1114511,984	503,049	28,950
1210011046	789256,487	1114541,736	503,321	29,00
1210011047	789213,559	1114567,330	503,590	29,05
1210011048	789168,289	1114588,510	503,793	29,10
1210011049	789121,132	1114605,066	504,011	29,15
1210011050	789072,606	1114617,062	504,404	29,20
1210011051	789023,737	1114627,636	504,826	29,25
1210011052	789717,176	1114246,080	496,533	Z SVV
1210011053	789549,186	1114304,016	498,881	Z výměny kolejového roštu
1210011054	789055,728	1114620,714	504,541	K SVV
1210011055	789376,490	1114436,378	502,034	Z KPP

1210011056	789361,506	1114451,092	502,337	Z ZKPP
1210011057	789348,663	1114463,704	502,598	Z KPP
1210011058	789340,815	1114471,411	502,719	K KPP

Příloha 2

Seznam souřadnic koordinačního vytyčovacího výkresu**"Rekonstrukce a doplnění závor na přejezdu P1361****v km 28,870 trati Březnice - Strakonice"****SO 12-11-01 Železniční spodek**

ČÍSLO BODU	Y	X	Z	POPIS
1211011059	789578,538	1114299,428	497,244	dno nezp. příkopu
1211011060	789550,412	1114307,727	497,393	dno příkopu TZZ3
1211011061	789510,907	1114325,009	497,849	dno příkopu TZZ3
1211011062	789422,475	1114396,967	499,670	dno příkopu TZZ3
1211011063	789368,191	1114450,295	500,772	dno příkopu TZZ3
1211011064	789363,726	1114452,837	500,774	dno žlabu J
1211011065	789361,237	1114455,281	500,825	dno žlabu J
1211011066	789352,797	1114463,612	501,066	dno příkopu TZZ3
1211011067	789346,437	1114471,605	501,212	dno příkopu TZZ3
1211011068	789318,205	1114498,551	501,424	dno nezp. příkopu
1211011069	789277,275	1114532,018	502,736	dno nezp. příkopu
1211011070	789359,802	1114448,842	500,973	dno žlabu J
1211011071	789357,377	1114451,223	501,022	dno žlabu J
1211011072	789348,694	1114459,937	501,195	dno žlabu J
1211011073	789341,618	1114466,698	501,441	dno žlabu J
1211011074	789313,974	1114493,893	501,653	dno nezp. příkopu
1211011075	789281,101	1114520,901	502,722	dno nezp. příkopu
1211011076	789374,651	1114434,453	500,683	dno šachty Š1
1211011077	789363,443	1114445,460	500,605	výtok trativodu

Seznam souřadnic koordinačního vytyčovacího výkresu**"Rekonstrukce a doplnění závor na přejezdu P1361****v km 28,870 trati Březnice - Strakonice"****SO 12-13-01 Přejezdová konstrukce**

ČÍSLO BODU	Y	X	Z	POPIS
1213010001	789355,066	1114457,417	502,468	křížení osy koleje s osou PK
1213010002	789349,714	1114453,619	502,392	začátek úseku PK
1213010003	789353,031	1114455,373	502,468	lom nivelety PK
1213010004	789353,445	1114455,766	502,468	konec oblouku PK
1213010005	789359,422	1114461,853	502,468	lom nivelety PK
1213010006	789362,196	1114464,678	502,854	začátek oblouku PK
1213010007	789366,708	1114469,961	503,530	konec oblouku PK
1213010008	789373,259	1114478,810	504,604	lom nivelety PK
1213010009	789373,875	1114479,642	504,695	začátek oblouku PK
1213010010	789347,428	1114455,864	502,576	hrana PK
1213010011	789352,559	1114450,826	502,322	hrana PK
1213010012	789351,397	1114458,462	502,517	hrana PK
1213010013	789355,937	1114454,004	502,424	hrana PK
1213010014	789353,954	1114461,066	502,517	hrana PK
1213010015	789358,497	1114456,604	502,424	hrana PK
1213010016	789374,798	1114484,200	505,014	hrana PK
1213010017	789377,895	1114482,366	505,177	hrana PK
1213010018	789351,230	1114458,720	502,521	závěrná zídka přejezdové konstrukce
1213010019	789356,367	1114453,675	502,417	závěrná zídka přejezdové konstrukce
1213010020	789353,693	1114461,228	502,521	závěrná zídka přejezdové konstrukce
1213010021	789358,830	1114456,183	502,417	závěrná zídka přejezdové konstrukce
1213010022	789356,509	1114462,060	502,525	povrch odvodňovacího žlabu
1213010023	789359,754	1114458,874	502,459	povrch odvodňovacího žlabu
1213010024	789376,334	1114483,290	505,096	konec úseku PK

Příloha 4

**Seznam souřadnic koordinačního vytyčovacího výkresu
"Rekonstrukce a doplnění závor na přejezdu P1361
v km 28,870 trati Březnice - Strakonice"**

SO 12-22-01 Silniční propustek

ČÍSLO BODU	Y	X	POPIS
1222010003	789356.80	1114451.74	propustek
1222010004	789349.19	1114459.22	propustek

Příloha 5

**Seznam souřadnic koordinačního vytyčovacího výkresu
"Rekonstrukce a doplnění závor na přejezdu P1361
v km 28,870 trati Březnice - Strakonice"**

SO 12-22-02 Silniční propustek

ČÍSLO BODU	Y	X	POPIS
1222020001	789360.55	1114456.00	propustek
1222020002	789353.51	1114462.91	propustek

Příloha 6

**Seznam souřadnic koordinačního vytyčovacího výkresu
"Rekonstrukce a doplnění závor na přejezdu P1361
v km 28,870 trati Březnice - Strakonice"**

SO 12-86-01 Přípojka nn pro napájení RD

ČÍSLO BODU	Y	X	POPIS
1286010001	789606.35	1114283.62	RP1360
1286010002	789606.79	1114286.31	kabelová trasa
1286010003	789571.83	1114295.10	kabelová trasa
1286010004	789554.95	1114298.96	kabelová trasa
1286010005	789535.18	1114305.63	kabelová trasa
1286010006	789523.01	1114310.86	kabelová trasa
1286010007	789503.73	1114320.06	kabelová trasa
1286010008	789494.13	1114325.88	kabelová trasa
1286010009	789481.15	1114333.66	kabelová trasa
1286010010	789460.86	1114349.47	kabelová trasa
1286010011	789443.32	1114365.57	kabelová trasa
1286010012	789430.66	1114378.80	kabelová trasa
1286010013	789375.49	1114431.73	kabelová trasa
1286010014	789362.47	1114444.52	kabelová trasa
1286010015	789357.17	1114449.73	kabelová trasa
1286010016	789364.33	1114457.00	kabelová trasa
1286010017	789364.08	1114457.24	kabelová trasa
1286010018	789366.07	1114459.28	kabelová trasa
1286010019	789365.04	1114460.29	RP1361

Příloha 7

**Seznam souřadnic koordinačního vytyčovacího výkresu
"Rekonstrukce a doplnění závor na přejezdu P1361
v km 28,870 trati Březnice - Strakonice"**

SO 12-30-01 Přeložka CETIN

ČÍSLO BODU	Y	X	POPIS
1230010001	789355.81	1114468.30	spojka
1230010002	789346.32	1114458.26	kabelová trasa
1230010003	789355.38	1114449.50	kabelová trasa
1230010004	789352.65	1114446.38	kabelová trasa
1230010005	789354.14	1114442.90	kabelová trasa
1230010006	789353.94	1114440.07	kabelová trasa
1230010007	789351.68	1114435.94	sloupový rozvaděč

Seznam souřadnic koordinačního vytyčovacího výkresu
"Rekonstrukce a doplnění závor na přejezdu P1361
v km 28,870 trati Březnice - Strakonice"

PS 12-01-31 Zabezpečení přejezdu v km 28,870

ČÍSLO BODU	Y	X	POPIS
1201310001	789602.69	1114284.71	kabelová trasa
1201310002	789603.12	1114287.64	kabelová trasa
1201310003	789571.92	1114295.49	kabelová trasa
1201310004	789555.06	1114299.35	kabelová trasa
1201310005	789535.33	1114306.00	kabelová trasa
1201310006	789523.18	1114311.22	kabelová trasa
1201310007	789503.92	1114320.41	kabelová trasa
1201310008	789494.34	1114326.22	kabelová trasa
1201310009	789481.37	1114333.99	kabelová trasa
1201310010	789461.12	1114349.78	kabelová trasa
1201310011	789443.60	1114365.85	kabelová trasa
1201310012	789430.94	1114379.08	kabelová trasa
1201310013	789375.77	1114432.02	kabelová trasa
1201310014	789362.75	1114444.80	kabelová trasa
1201310015	789357.16	1114450.29	kabelová trasa
1201310016	789356.56	1114450.18	kabelová trasa
1201310017	789348.83	1114457.77	kabelová trasa
1201310018	789348.01	1114457.89	PZS
1201310019	789362.42	1114455.63	PB3/1
1201310020	789363.76	1114456.99	kabelová trasa
1201310021	789363.62	1114457.13	RD
1201310022	789355.84	1114462.09	kabelová trasa
1201310023	789355.84	1114463.08	PZS
1201310024	788953.76	1114638.51	kabelová trasa
1201310025	788946.23	1114640.27	kabelová trasa
1201310026	788930.41	1114643.66	kabelová trasa
1201310027	788919.84	1114645.76	kabelová trasa
1201310028	788897.16	1114650.53	kabelová trasa
1201310029	788875.27	1114655.56	kabelová trasa
1201310030	788863.98	1114658.14	kabelová trasa
1201310031	788851.25	1114660.80	kabelová trasa
1201310032	788828.83	1114665.68	kabelová trasa
1201310033	788817.67	1114667.84	kabelová trasa
1201310034	788805.05	1114670.72	kabelová trasa
1201310035	788795.22	1114672.97	kabelová trasa
1201310036	788784.36	1114675.31	kabelová trasa
1201310037	788775.16	1114677.52	kabelová trasa
1201310038	788746.70	1114684.00	kabelová trasa
1201310039	788726.50	1114689.11	kabelová trasa
1201310040	788700.83	1114696.24	kabelová trasa
1201310041	788688.40	1114702.08	PB4/2
1201310042	789365.72	1114459.27	pozemní objekty budov
1201310043	789364.29	1114460.68	pozemní objekty budov
1201310044	789363.62	1114457.13	pozemní objekty budov
1201310045	789362.19	1114458.53	pozemní objekty budov
1201310046	789362.49	1114461.05	pozemní objekty budov
1201310047	789361.79	1114460.33	pozemní objekty budov

Železniční bodové pole TU 0431 Březnice (mimo) - Strakonice (mimo)

ČÍSLO BODU	Y	X	Z	POPIS
617	789922.607	1114125.781	493.470	
618	789796.099	1114208.182	496.295	
821	789638.502	1114278.049	497.528	
822	789466.635	1114345.131	499.484	
621	789366.890	1114449.870	502.264	
622	789267.385	1114540.965	505.113	
623	789111.778	1114610.896	503.314	
3230	88924.183	114652.603	505.343	
625	788592.937	1114804.780	511.619	